

"DUBOKA DRAGA" - - KRUŠEVO

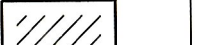
mj. 1: 1000



4. UVJETI GRADNJE

		postojeća granica (iz geodetske osnove)/ planirana granica građevne čestice
		regulacijski pravac
		stambena građevina
		poslovna namjena (usluga, trgovina i prostori za okupljanje)
		poslovna namjena (usluga, pretežito ugostiteljstvo)
		trafostanica

SMJEŠTAJ GRAĐEVINE NA GRAĐEVNOJ CESTICI





postojeća građevina (iz geodetske osnove)


granica gradivnog dijela čestice (osnovna građevina)

obvezni građevni pravac i udaljenost od granice građevine čestice

UREĐENJE GRAĐEVNE ČESTICE

	zelenilo (u potezu)
	uklanjanje postojeće građevine

NAČIN PRIKLJUČENJA NA PROMETNU I KOMUNALNU INFRASTRUKTURU



javna prometna površina

komunalna infrastruktura

27 broj građevne čestice

LUNIKO INZENJERING, d.o.o. Zadar Poslovanje na gradovim, projektirajuće i građevinstvo: tel/fax 051/764-288	
Izradio: Predložio: <i>Milutinski d.i.</i> Pripremio: Smisljeni: <i>Milutinski d.i.</i> Zadar, otujak 2003	Objekat: <i>Krusevo - Duboka Drega</i> Sadržaj: <i>situacija</i> Investitor: <i>GIN d.o.o. - Zadar</i> Skala: <i>1:1000</i> Otvorava:

[illegible]